

# SPAZZAMENTO STRADALE 2023

calendario indicativo servizio



Comune

# ROSSANO VENETO



---

07/01/2023	SAB	ZONA2
21/01/2023	SAB	ZONA3
04/02/2023	SAB	STATALE
18/02/2023	SAB	ZONA1
04/03/2023	SAB	ZONA2
18/03/2023	SAB	ZONA3
01/04/2023	SAB	STATALE
15/04/2023	SAB	ZONA1
29/04/2023	SAB	ZONA2
13/05/2023	SAB	ZONA3
27/05/2023	SAB	STATALE
10/06/2023	SAB	ZONA1
24/06/2023	SAB	ZONA2
08/07/2023	SAB	ZONA3
22/07/2023	SAB	STATALE
05/08/2023	SAB	ZONA1
19/08/2023	SAB	ZONA2
02/09/2023	SAB	ZONA3
16/09/2023	SAB	STATALE
30/09/2023	SAB	ZONA1
14/10/2023	SAB	ZONA2
28/10/2023	SAB	ZONA3
11/11/2023	SAB	STATALE
25/11/2023	SAB	ZONA1
09/12/2023	SAB	ZONA2
23/12/2023	SAB	ZONA3

# SPAZZAMENTO STRADALE

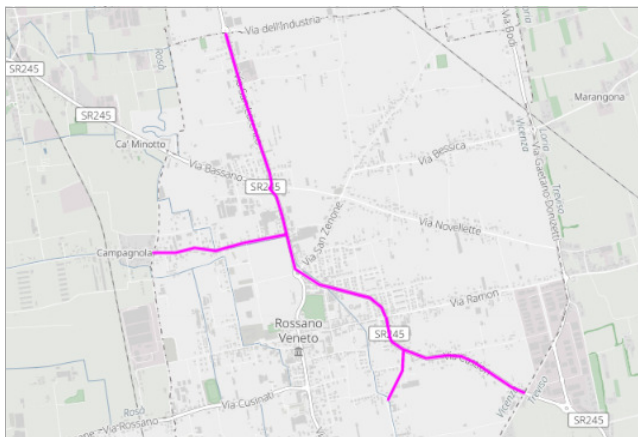
## 2022

zone servizio



## Comune di ROSSANO VENETO





# STATALE



075A04

Data

TargaAutomezzo

Autista

1°Int

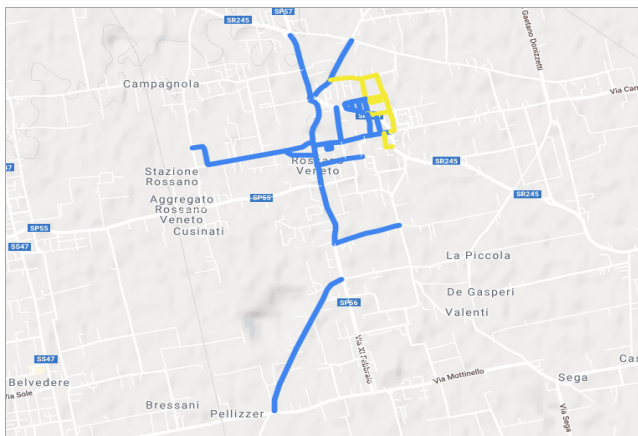
2°Int

3°Int

1°Int	2°Int	3°Int	Progr	Via/Strada	Lungh	Note
<input type="checkbox"/>	<input type="checkbox"/>	<input type="checkbox"/>		CASTION (Via)	1.050	
<input type="checkbox"/>	<input type="checkbox"/>	<input type="checkbox"/>	0	CREARO (Via)	500	
<input type="checkbox"/>	<input type="checkbox"/>	<input type="checkbox"/>		FRATEL VENZO (Via)	400	
<input type="checkbox"/>	<input type="checkbox"/>	<input type="checkbox"/>	0	MONTE GRAPPA (Via)LE	750	
<input type="checkbox"/>	<input type="checkbox"/>	<input type="checkbox"/>		SAN LORENZO (Via)	1.150	DA ROTONDA ROSA' A ROTONDA CASSOLA
<b>Totale Percorso: m</b>					<b>3.850</b>	

Eventuali strade servite oltre programma:

- 
- 
- 
- 
- 

# ZONA1



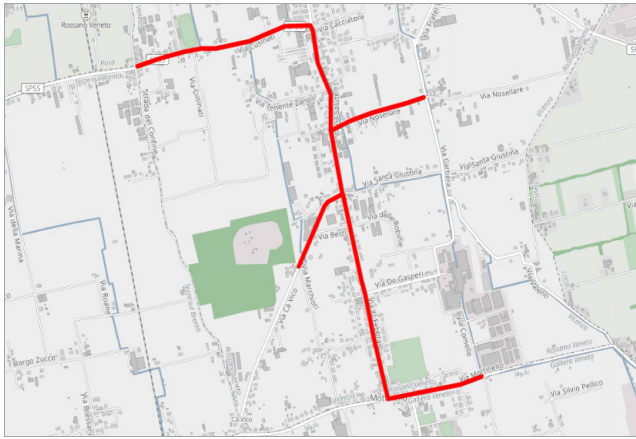
075A01

	Data	TargaAutomezzo	Autista
1°Int	_____	_____	_____
2°Int	_____	_____	_____
3°Int	_____	_____	_____

1°Int	2°Int	3°Int	Progr	Via/Strada	Lungh	Note
<input type="checkbox"/>	<input type="checkbox"/>	<input type="checkbox"/>		3 ROSE (Piazza)	150	
<input type="checkbox"/>	<input type="checkbox"/>	<input type="checkbox"/>	0	BASSANO (Via)	1.100	
<input type="checkbox"/>	<input type="checkbox"/>	<input type="checkbox"/>		CARTIERA (Via)	400	DA VIA SALUTE A VIA MONTALE
<input type="checkbox"/>	<input type="checkbox"/>	<input type="checkbox"/>	0	DUOMO - PIAZZA	250	
<input type="checkbox"/>	<input type="checkbox"/>	<input type="checkbox"/>		EUROPA - PIAZZA	150	
<input type="checkbox"/>	<input type="checkbox"/>	<input type="checkbox"/>	0	IV NOVEMBRE (Via)	200	
<input type="checkbox"/>	<input type="checkbox"/>	<input type="checkbox"/>		ROMA (Via)	850	
<input type="checkbox"/>	<input type="checkbox"/>	<input type="checkbox"/>	0	SALUTE (Via)	300	da CENTRO a rotonda VIA CUSINATI
<input type="checkbox"/>	<input type="checkbox"/>	<input type="checkbox"/>		SEBELLIN (Via)	150	
<input type="checkbox"/>	<input type="checkbox"/>	<input type="checkbox"/>	0	STAZIONE (Via)	850	fronte SCUOLE + parcheggio CIMITERO
<input type="checkbox"/>	<input type="checkbox"/>	<input type="checkbox"/>		TORRICELLA (Via)	350	
<input type="checkbox"/>	<input type="checkbox"/>	<input type="checkbox"/>	0	VENEZIA (Via)	200	
<input type="checkbox"/>	<input type="checkbox"/>	<input type="checkbox"/>		XXIV MAGGIO (Via)	250	
<b>Totale Percorso: m</b>					<b>5.200</b>	

Eventuali strade servite oltre programma:

<input type="checkbox"/>	<input type="checkbox"/>	<input type="checkbox"/>	_____	_____
<input type="checkbox"/>	<input type="checkbox"/>	<input type="checkbox"/>	_____	_____
<input type="checkbox"/>	<input type="checkbox"/>	<input type="checkbox"/>	_____	_____
<input type="checkbox"/>	<input type="checkbox"/>	<input type="checkbox"/>	_____	_____
<input type="checkbox"/>	<input type="checkbox"/>	<input type="checkbox"/>	_____	_____



**ZONA2**



075A02

	Data	TargaAutomezzo	Autista
1°Int	_____	_____	_____
2°Int	_____	_____	_____
3°Int	_____	_____	_____

1°Int	2°Int	3°Int	Progr	Via/Strada	Lungh	Note
<input type="checkbox"/>	<input type="checkbox"/>	<input type="checkbox"/>		CA' VICO (Via)	1.350	
<input type="checkbox"/>	<input type="checkbox"/>	<input type="checkbox"/>	0	CUSINATI (Via)	1.200	
<input type="checkbox"/>	<input type="checkbox"/>	<input type="checkbox"/>		MOTTINELLO (Via)	530	lato NORD fino a VIA PELLICO
<input type="checkbox"/>	<input type="checkbox"/>	<input type="checkbox"/>	0	NOSELLARE (Via)	550	
<input type="checkbox"/>	<input type="checkbox"/>	<input type="checkbox"/>		SALUTE (Via)	650	da rotonda VIA CUSINATI a VIA XI FEBBRAIO
<input type="checkbox"/>	<input type="checkbox"/>	<input type="checkbox"/>	0	XI FEBBRAIO (Via)	1.400	
<b>Totale Percorso: m</b>					<b>5.680</b>	

Eventuali strade servite oltre programma:

<input type="checkbox"/>	<input type="checkbox"/>	<input type="checkbox"/>	_____	_____
<input type="checkbox"/>	<input type="checkbox"/>	<input type="checkbox"/>	_____	_____
<input type="checkbox"/>	<input type="checkbox"/>	<input type="checkbox"/>	_____	_____
<input type="checkbox"/>	<input type="checkbox"/>	<input type="checkbox"/>	_____	_____
<input type="checkbox"/>	<input type="checkbox"/>	<input type="checkbox"/>	_____	_____



### ZONA3



075A03

	Data	TargaAutomezzo	Autista
1°Int	_____	_____	_____
2°Int	_____	_____	_____
3°Int	_____	_____	_____

1°Int	2°Int	3°Int	Progr	Via/Strada	Lungh	Note
<input type="checkbox"/>	<input type="checkbox"/>	<input type="checkbox"/>		2 GIUGNO (Via)	180	*
<input type="checkbox"/>	<input type="checkbox"/>	<input type="checkbox"/>	0	ASIAGO (Via)	200	
<input type="checkbox"/>	<input type="checkbox"/>	<input type="checkbox"/>		BOMBIERI (Via)	190	*
<input type="checkbox"/>	<input type="checkbox"/>	<input type="checkbox"/>	0	DEGLI ALPINI (Via)	200	
<input type="checkbox"/>	<input type="checkbox"/>	<input type="checkbox"/>		DEGLI ALPINI (Via)	150	*
<input type="checkbox"/>	<input type="checkbox"/>	<input type="checkbox"/>	0	GEN GECHELE (Via)	160	*
<input type="checkbox"/>	<input type="checkbox"/>	<input type="checkbox"/>		GEN GIARDINO - QUARTIERE	750	
<input type="checkbox"/>	<input type="checkbox"/>	<input type="checkbox"/>	0	MARTIRI DEL GRAPPA (Via)	340	*
<input type="checkbox"/>	<input type="checkbox"/>	<input type="checkbox"/>		RAGAZZI DEL '99 (Via)	160	*
<input type="checkbox"/>	<input type="checkbox"/>	<input type="checkbox"/>	0	RAMON (Via)	250	
<input type="checkbox"/>	<input type="checkbox"/>	<input type="checkbox"/>		ROCCHI (Via)	600	
<input type="checkbox"/>	<input type="checkbox"/>	<input type="checkbox"/>	0	SAN ZENONE (Via)	650	FINO A PARCHEGGIO SCUOLE
<input type="checkbox"/>	<input type="checkbox"/>	<input type="checkbox"/>		SANT'ANTONIO (Via)	550	
<input type="checkbox"/>	<input type="checkbox"/>	<input type="checkbox"/>	0	TRENTO (Via)	220	*
<input type="checkbox"/>	<input type="checkbox"/>	<input type="checkbox"/>		TRIESTE (Via)	170	*
<input type="checkbox"/>	<input type="checkbox"/>	<input type="checkbox"/>	0	VITTORIO VENETO - QUARTIERE	330	*
<input type="checkbox"/>	<input type="checkbox"/>	<input type="checkbox"/>		XXV APRILE (Via)	200	*
<b>Totale Percorso: m</b>					<b>5.300</b>	

Eventuali strade servite oltre programma:

<input type="checkbox"/>	<input type="checkbox"/>	<input type="checkbox"/>	_____	_____
<input type="checkbox"/>	<input type="checkbox"/>	<input type="checkbox"/>	_____	_____
<input type="checkbox"/>	<input type="checkbox"/>	<input type="checkbox"/>	_____	_____
<input type="checkbox"/>	<input type="checkbox"/>	<input type="checkbox"/>	_____	_____
<input type="checkbox"/>	<input type="checkbox"/>	<input type="checkbox"/>	_____	_____

---

Totale Comune: m **20.030**