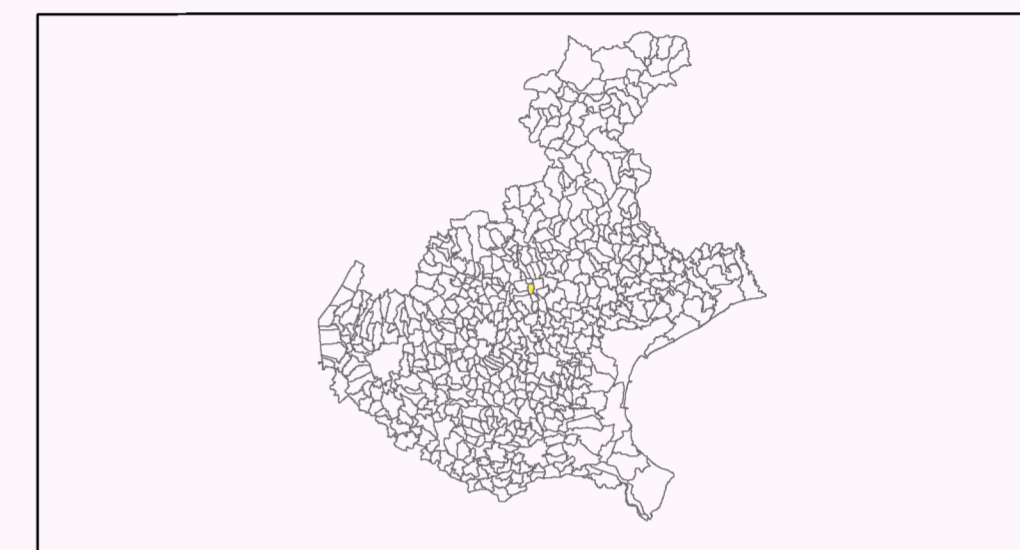


# MICROZONAZIONE SISMICA

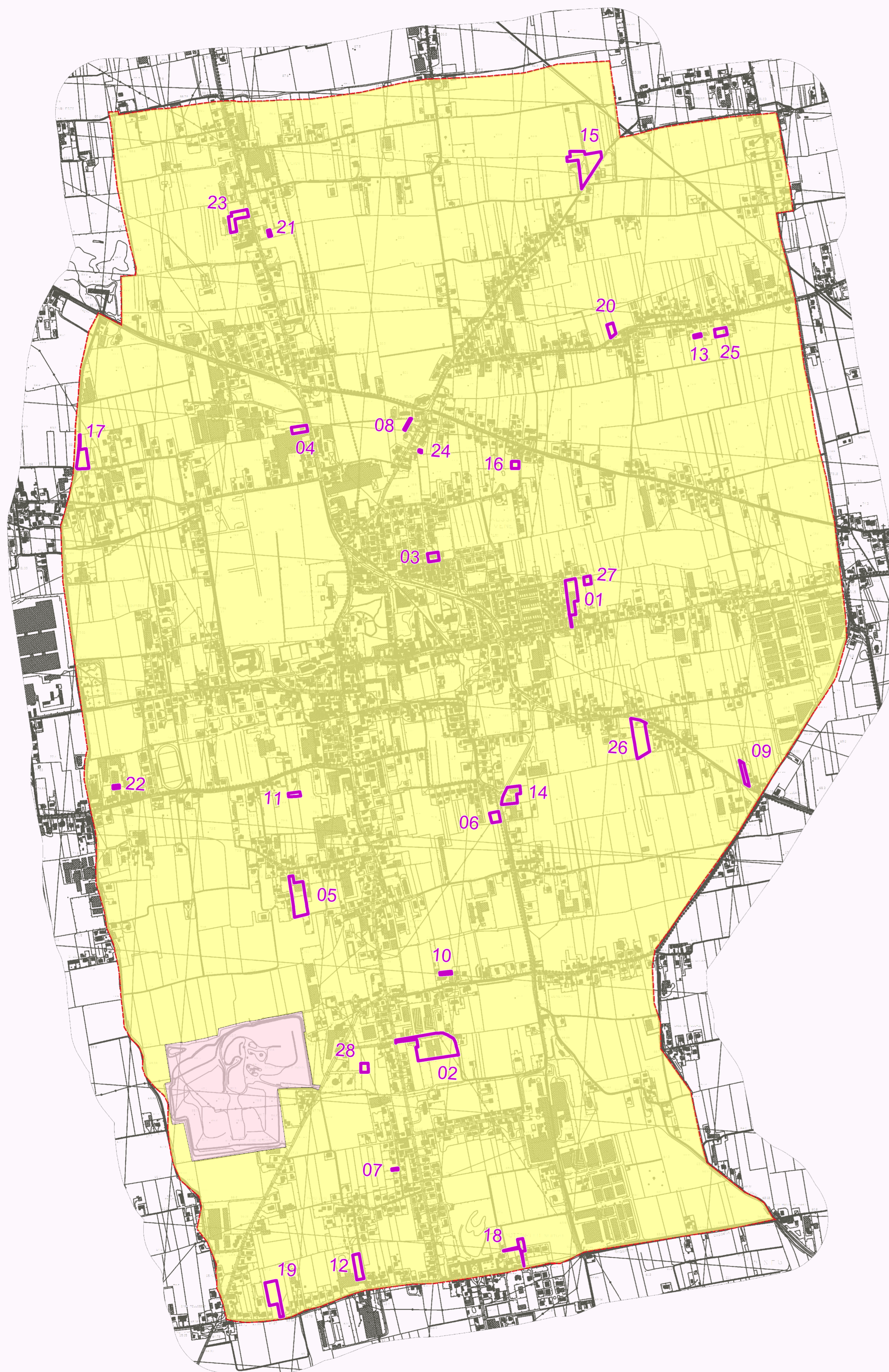
## Carta di Microzonazione Sismica Livello 2 (FA)

scala 1:10.000

Regione Veneto  
Comune di Rossano Veneto



Regione	Soggetto realizzatore	Data
		Settembre 2015

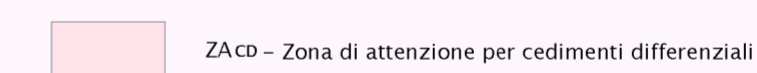


### Legenda

Zone stabili suscettibili di amplificazioni locali



Zone di attenzione per instabilità



Altri elementi

